



植 生 学 会 公 開 シ ン ポ ジ ウ ム

# 植 生 図 の 活 用 と 課 題

513517

- 自 然 環 境 を 評 価 し 、 生 物 多 様 性 を 保 全 す る た め に -

主 催

植 生 学 会

後 援

環 境 省 自 然 環 境 局 生 物 多 様 性 セ ン タ ー / 大 阪 産 業 大 学  
関 西 自 然 保 護 機 構 / ( 公 ) 大 阪 み ど り の ト ラ ス ト 協 会

日 時

2016 年 10 月 22 日 ( 土 )

13:00 - 16:00

来 場 無 料

事 前 申 し 込 み 不 要

会 場

大 阪 産 業 大 学 中 央 キ ャ ン パ ス  
本 館 ( 11 号 館 ) 多 目 的 ホ ー ル

背 景 図 は 1 / 25,000 植 生 図 GIS デ ー タ ( 環 境 省 生 物 多 様 性 セ ン タ ー ) を 使 用 し 、 作 成 ・ 加 工 し た も の で す 。






0 3 km



## 趣旨説明

前迫 ゆり（大阪産業大学・植生学会大会会長）

## 第1部 講演

-  自然環境保全基礎調査－植生調査と植生図の意義－  
廣澤 一（環境省自然環境局生物多様性センター）
-  群集属性マトリックスの作成に関する課題と展望について  
石川 慎吾（高知大学）
-  植物社会学的群落単位と環境省植生図の凡例システム  
星野 義延（東京農工大学）
-  植生図から読み取る植生変遷－神戸市を例にして－  
武田 義明（放送大学兵庫学習センター）
-  植生図を利用した自治体の自然環境解析  
波田 善夫（岡山理科大学）

## 第2部 パネルディスカッション

### パネリスト

石川 慎吾、幸田 良介（大阪府立環境農林水産総合研究所）、  
廣澤 一、星野 義延、森定 伸（株式会社ウエスコ）  
コーディネーター・進行 / 前迫 ゆり

植生学会全国大会にもぜひお越しください

10月23日（日） 大阪産業大学本館 3階

大会参加費 一般：3,000円 学生：2,000円（高校生以下は無料）

懇親会費 一般：5,000円 学生：3,000円



大阪産業大学へのアクセス

[http://www.osaka-sandai.ac.jp/life/access\\_map/access.html](http://www.osaka-sandai.ac.jp/life/access_map/access.html)



キャンパス案内

[http://www.osaka-sandai.ac.jp/life/access\\_map/central.html](http://www.osaka-sandai.ac.jp/life/access_map/central.html)